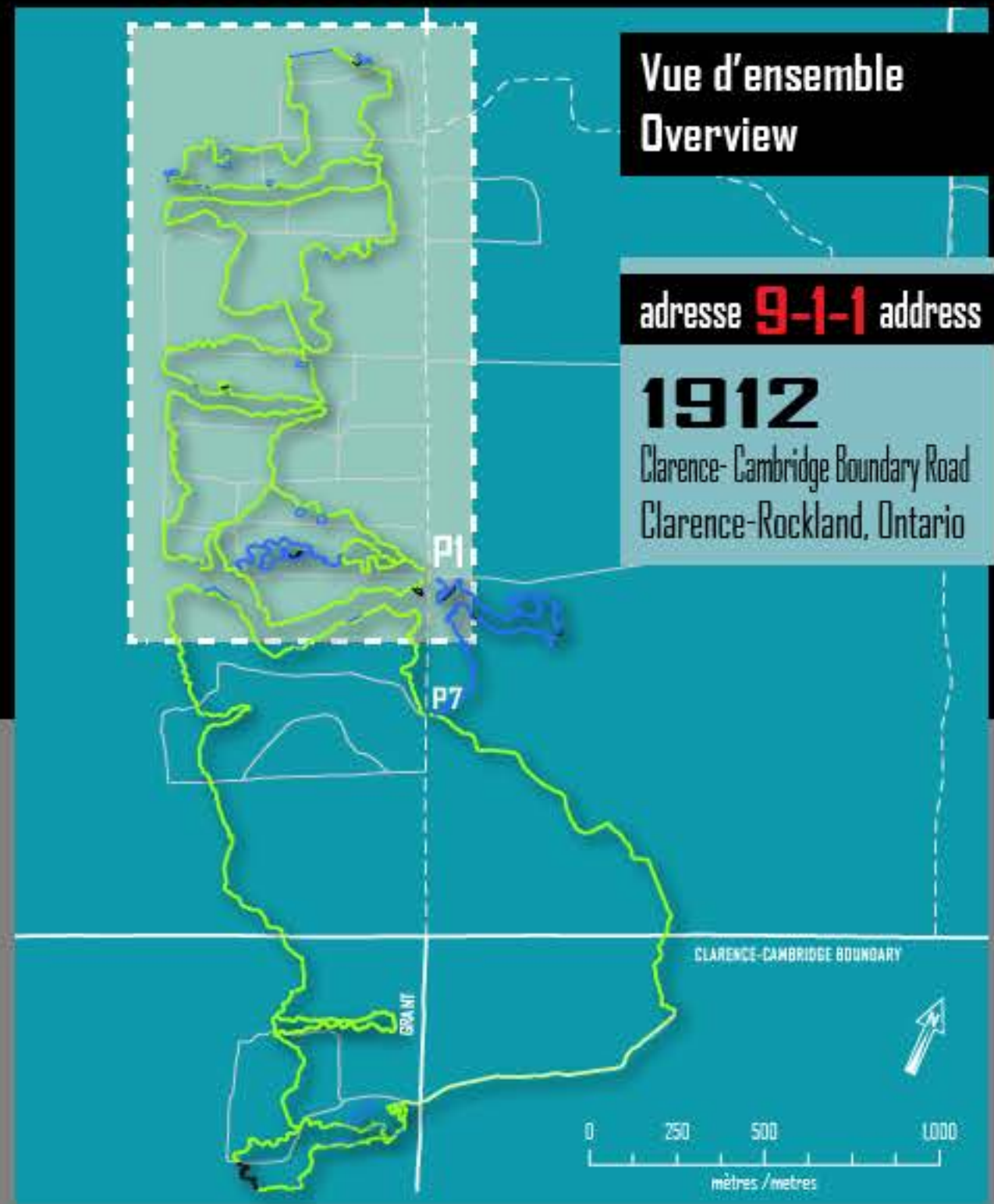
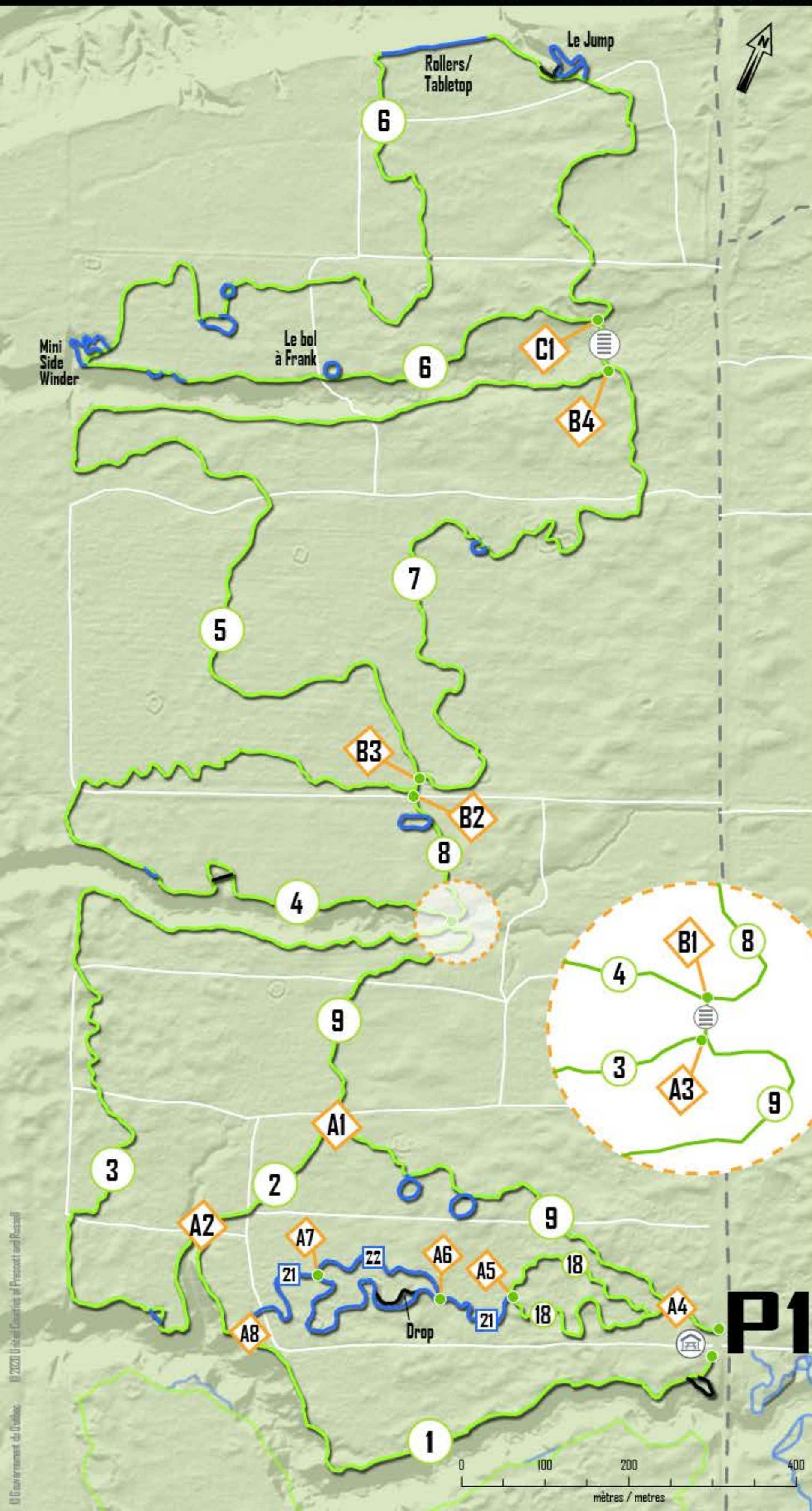


# SENTIERS VÉLO DE MONTAGNE MOUNTAIN BIKE TRAILS

## SECTION NORD - NORTH SECTION



Vue d'ensemble  
Overview

adresse **9-1-1** address

**1912**  
Clarence-Cambridge Boundary Road  
Clarence-Rockland, Ontario

### Adhérer à AVMO

La Forêt Larose travaille en partenariat avec des groupes comme AVMO afin d'offrir des sentiers de qualité pour tous les utilisateurs. Vous devez être membre d'AVMO afin de pratiquer du vélo de montagne à la Forêt Larose.  
Adhérer : [bit.ly/2an8qj5](http://bit.ly/2an8qj5)  
Renouveler : [bit.ly/DMBARenew](http://bit.ly/DMBARenew)

### Join OMBA

Larose Forest works with partners like OMBA to provide great trails for all users. To use these trails for mountain biking, you must join OMBA.  
Join : [bit.ly/2an8qj5](http://bit.ly/2an8qj5)  
Renew: [bit.ly/DMBARenew](http://bit.ly/DMBARenew)



### Légende - Legend

- Route - Road
- Route forestière / Forest Access Road
- Sentier Mush Larose Trail
- Pont - Bridge
- Pavillon Henri Latreille Shelter

### Sentier - Trail

- Facile - Easy
- Intermédiaire - Intermediate
- Difficile - Difficult
- Numéro d'intersection / Intersection Number

### Distance

|              |                 |
|--------------|-----------------|
| 1            | 880 m           |
| 2            | 205 m           |
| 3            | 1350 m          |
| 4            | 1085 m          |
| 5            | 1535 m          |
| 6            | 2285 m          |
| 7            | 1030 m          |
| 8            | 185 m           |
| 9            | 945 m           |
| 18           | 525 m           |
| 21           | 630 m           |
| 22           | 190 m           |
| <b>TOTAL</b> | <b>10.85 km</b> |

carte disponible sur - map available on  
**TRAILFORKS**

Prescott  
*Russell*



**FORÊT LAROSE**  
**LAROSE FOREST**

EDITION JUN '20

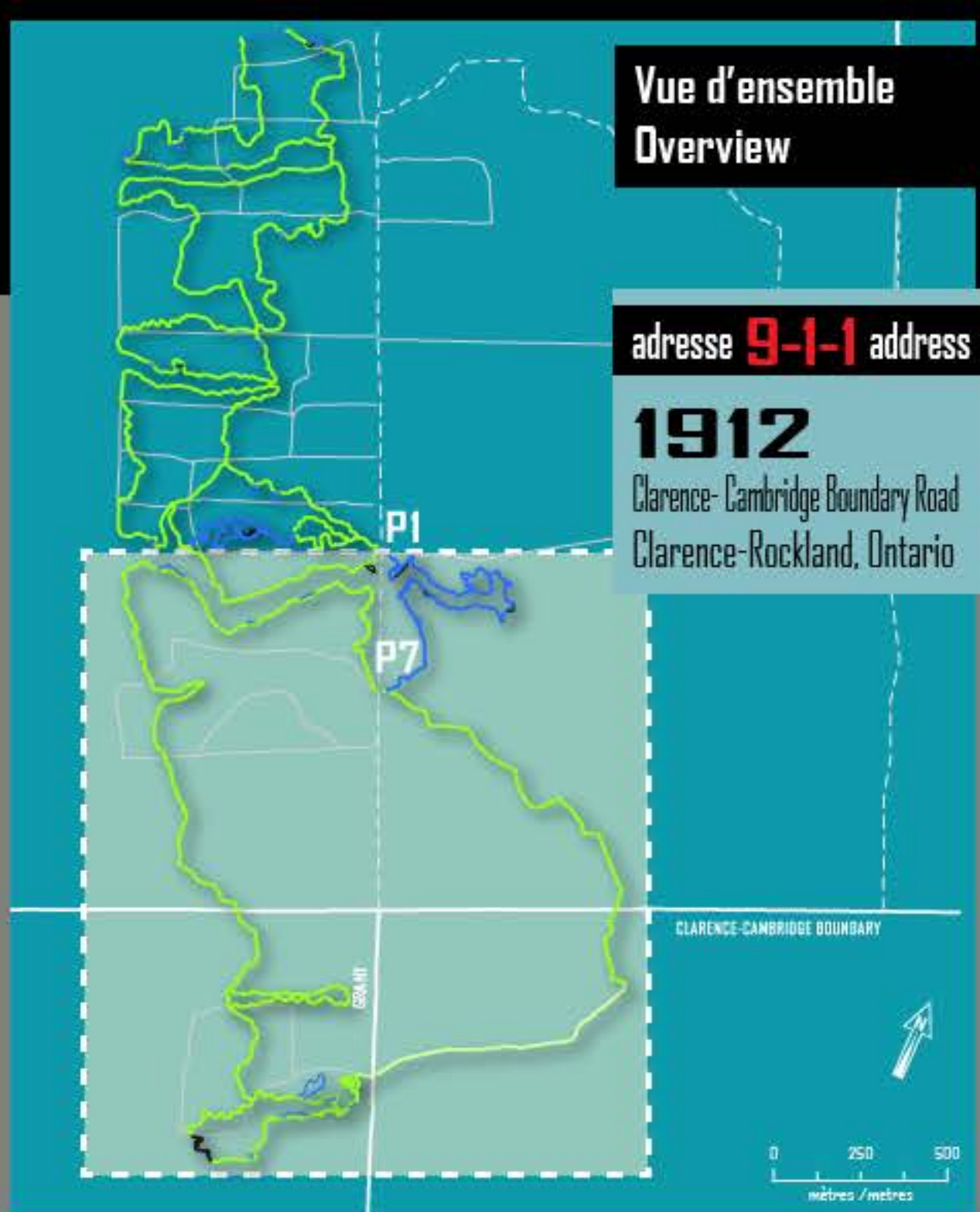
© 2020 United Counties of Prescott and Russell  
© Gouvernement du Québec

# SENTIERS VÉLO DE MONTAGNE MOUNTAIN BIKE TRAILS



**Adhérer à AVMO**  
 La Forêt Larose travaille en partenariat avec des groupes comme AVMO afin d'offrir des sentiers de qualité pour tous les utilisateurs. Vous devez être membre d'AVMO afin de pratiquer du vélo de montagne à la Forêt Larose.  
 Adhérer : [bit.ly/2an8qj5](http://bit.ly/2an8qj5)  
 Renouveler : [bit.ly/DMBARenew](http://bit.ly/DMBARenew)

**Join OMBA**  
 Larose Forest works with partners like OMBA to provide great trails for all users. To use these trails for mountain biking, you must join OMBA.  
 Join : [bit.ly/2an8qj5](http://bit.ly/2an8qj5)  
 Renew: [bit.ly/DMBARenew](http://bit.ly/DMBARenew)

**Vue d'ensemble Overview**

adresse **9-1-1** address  
**1912**  
 Clarence- Cambridge Boundary Road  
 Clarence-Rockland, Ontario

**Légende - Legend**

- Route - Road
- Route forestière Forest Access Road
- Autre sentier - Other Trail
- Pont - Bridge

**Sentier - Trail**

- Voie Double - Double Track
- Facile - Easy
- Intermédiaire - Intermediate
- Difficile - Difficult
- Numéro d'intersection Intersection Number

**Distance**

|              |                 |
|--------------|-----------------|
| 10           | 2730 m          |
| 11           | 1280 m          |
| 12           | 220 m           |
| 13           | 170 m           |
| 14           | 1095 m          |
| 15           | 1085 m          |
| 16           | 1585 m          |
| 17           | 185 m           |
| 19           | 510 m           |
| 20           | 170 m           |
| 30           | 830 m           |
| 32           | 300 m           |
| <b>TOTAL</b> | <b>10.16 km</b> |

carte disponible sur - map available on **TRAILFORKS**

SECTION SUD - SOUTH SECTION



**FORÊT LAROSE**  
**LAROSE FOREST**  
 EDITION JUN '20